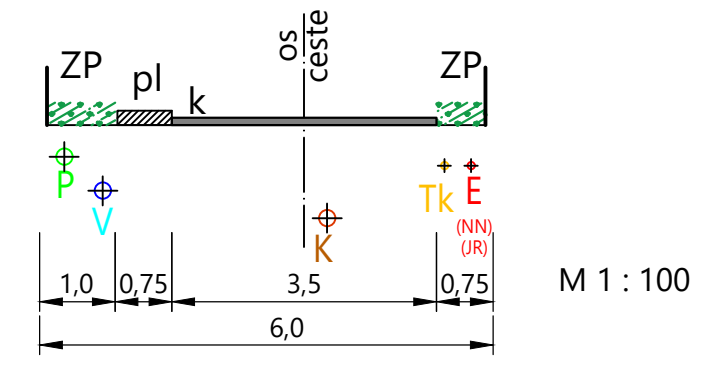


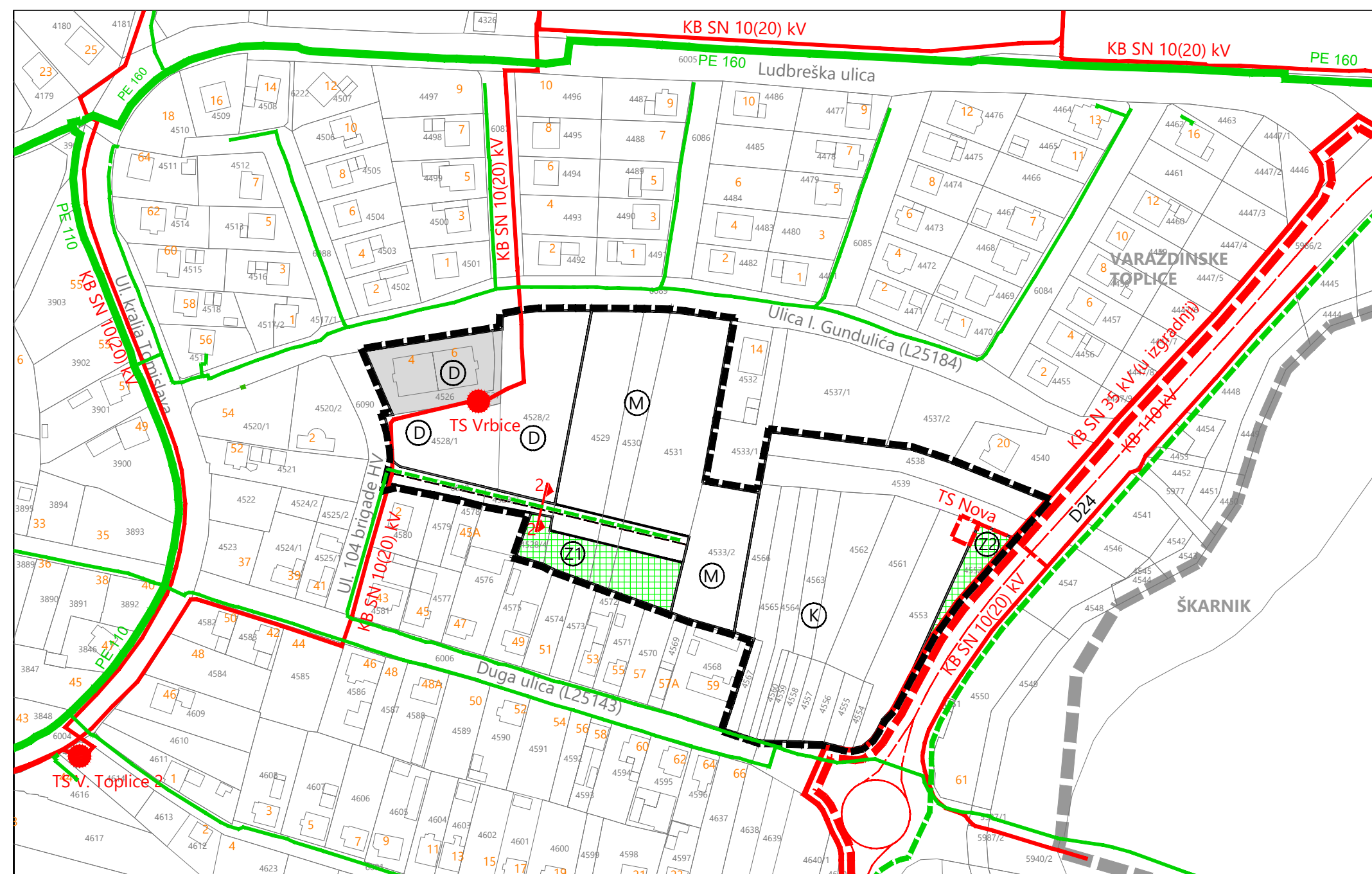
KARAKTERISTIČNI PRESJEK 2 - 2
nova stambena ulica - preporučeni profil



2. INFRASTRUKTURA

2.A/ Elektronička komunikacijska infrastruktura (EKI) postojeće/planirano

- EKI KK
- EKI kabel

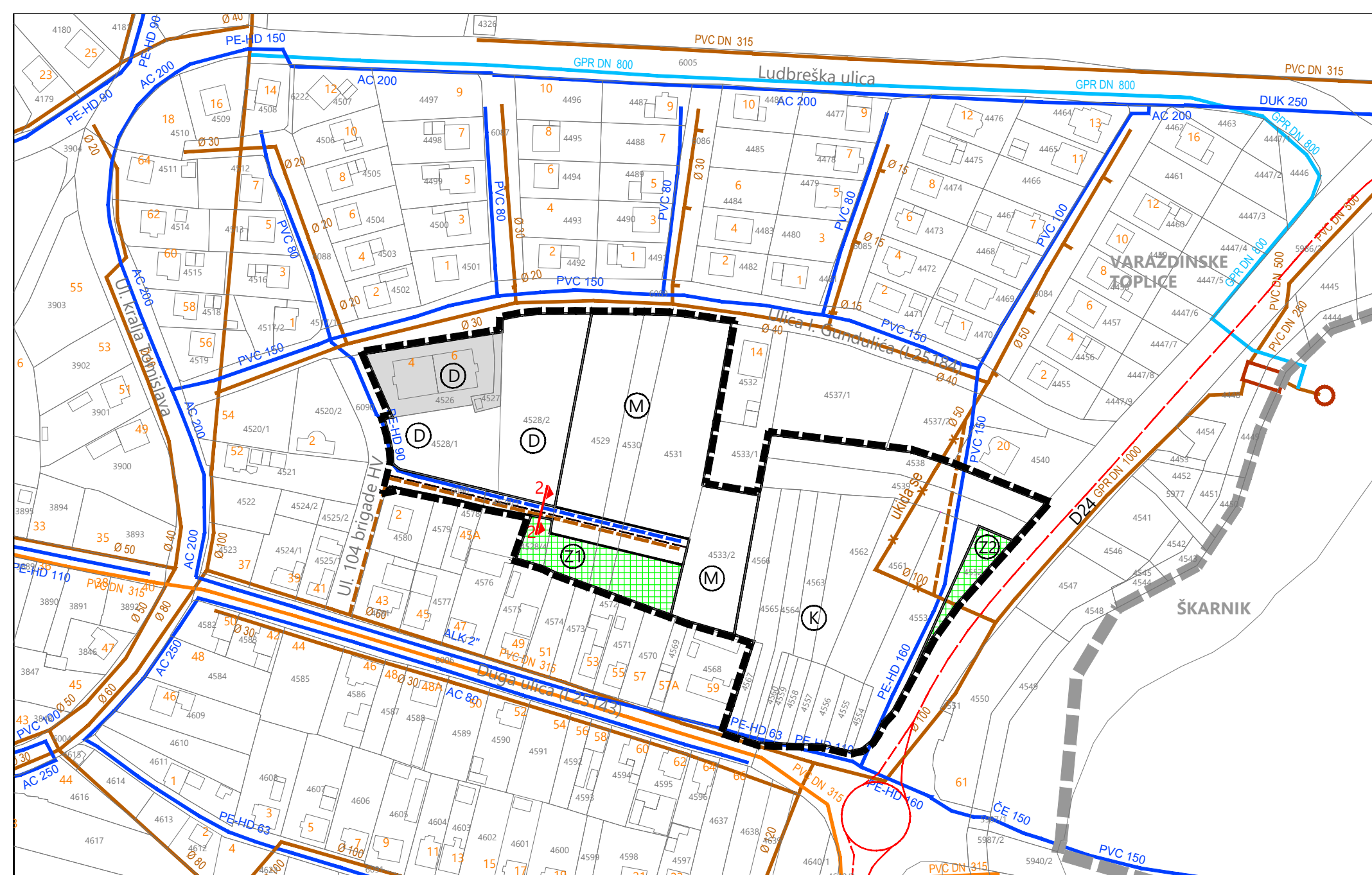


2.B/ Energetski sustav Plinoopskrba postojeće/planirano

- lokalni plinovod (PE 63, 90, 110, 160)

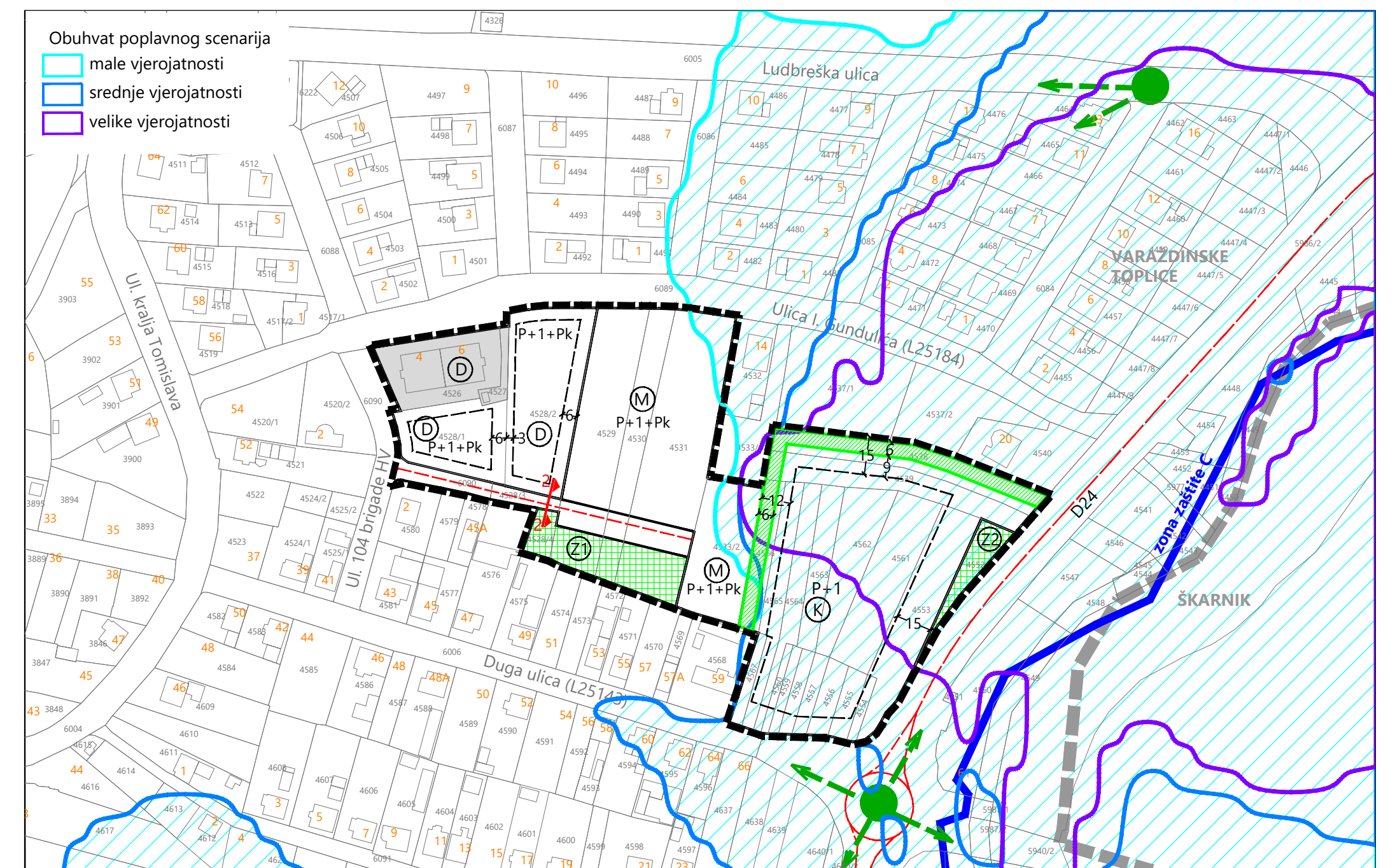
Elektroopskrba postojeće/planirano

- TS 10/0,4 kV i TS 10(20)/0,4 kV
- 10(20) kV kabel
- 35 kV kabel (u izgradnji)
- 110 kV kabel (preuzeto iz PPZ-a)



2.C/ Vodoopskrba i odvodnja Vodoopskrba postojeće/planirano

- vodoopskrbni cjevovod
- Odvodnja**
postojeće/planirano
- kolektor sanitarne odvodnje
- kolektor termalnih voda
- kolektor potoka
- retencijski bazen
- ispušt

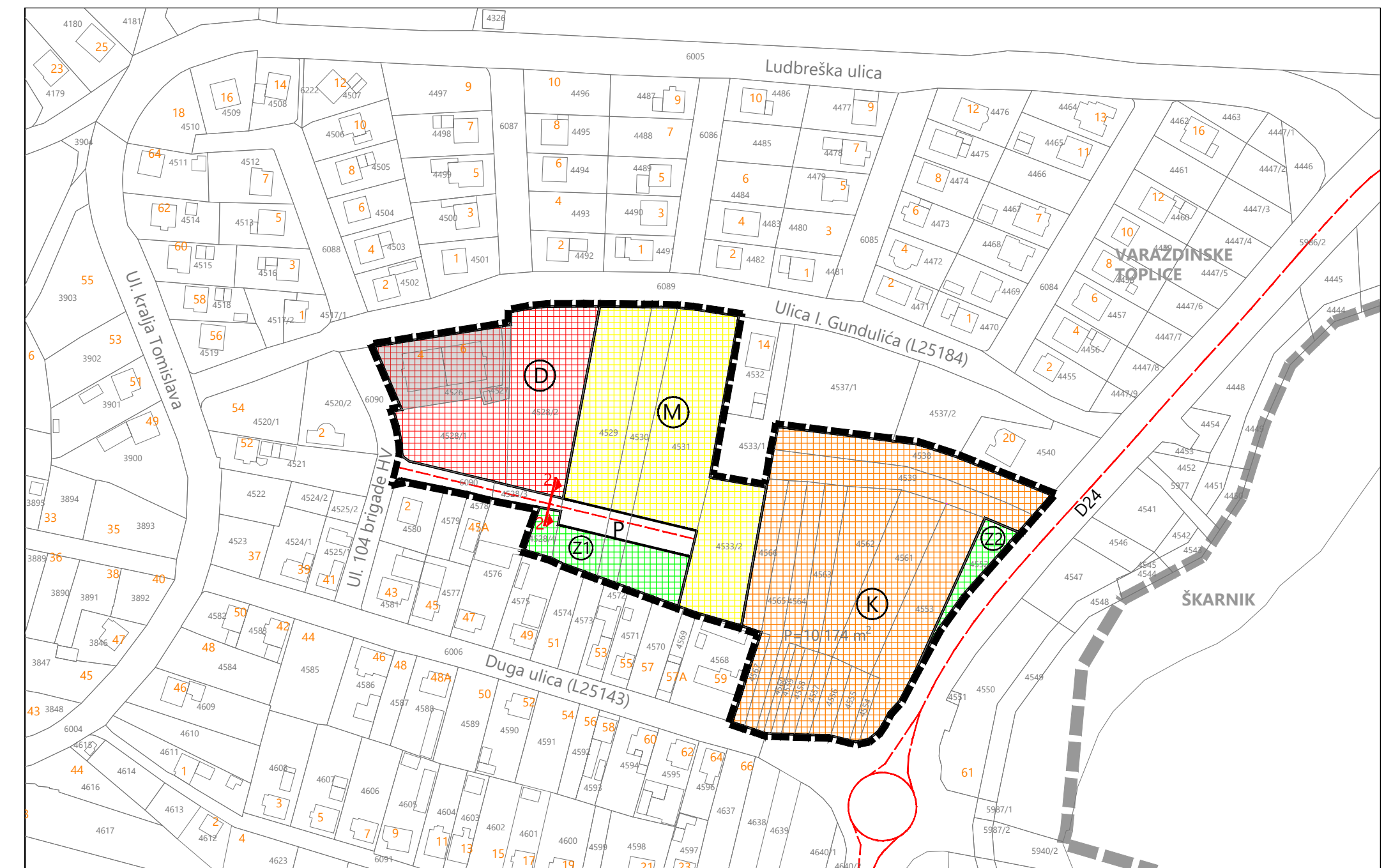


3.a UVJETI KORIŠTENJA

- izgrađeno / neizgrađeno
- GRANICA ZONE KONZERVATORSKE ZAŠTITE "C"
- ←●→ PANORAMSKE TOČKE
- POPLAVNO PODRUČJE (vjerojatnosti poplavlivanja)

3.b NAČINI I UVJETI GRADNJE

- GRADIVI DIO PARCELE (osnovna i pomoćna građevina)
- P+1** NAJVEĆA VISINA GRAĐEVINE
- ZELENI ZAŠTITNI POJAS



1. KORIŠTENJE I NAMJENA POVRŠINA

- izgrađeno / neizgrađeno
- (M) MJEŠOVITA, PRETEŽITO STAMBENA NAMJENA
- (D) JAVNA I DRUŠTVENA NAMJENA
- (K) GOSPODARSKA - POSLOVNA NAMJENA
- (Z) ZONA ZELENILA
- PROMETNE POVRŠINE (stambena ulica)
- P PARKIRALIŠTE

KARTOGRAM VARAŽDINSKE TOPLICE UPZ3 - VRBICE

- GRANICA OBUHVATA UPZ-a
- GRANICA NASELJA

