


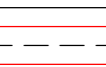


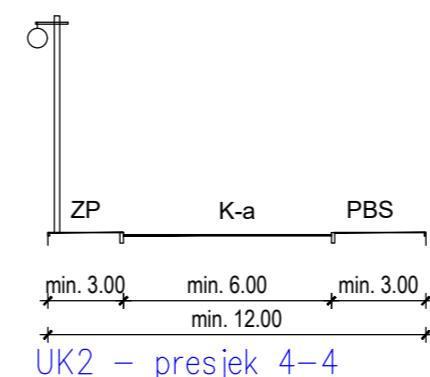
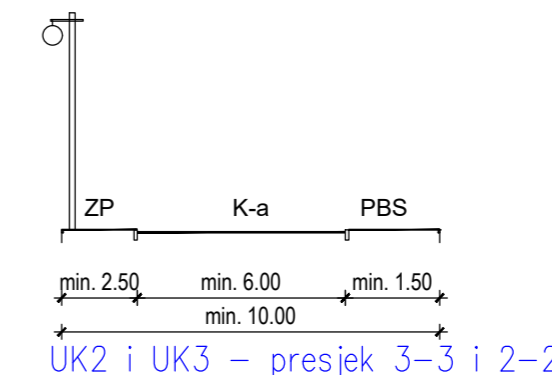
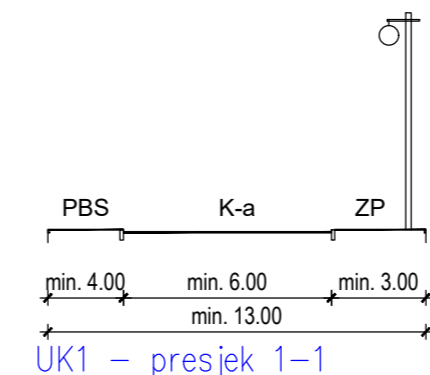
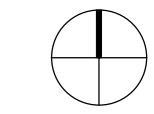


TUMAČ PLANSKOG ZNAKOVLJA

-  GRANICA OBUHVATA UPU
-  BROJ I GRANICA POSTOJEĆE KATASTARSKE ČESTICE
-  POSTOJEĆE GRAĐEVINE
-  PLANIRANA CESTA
-  ULIČNI KORIDOR S NUMERIČKOM OZNAKOM
-  PJEŠAČKE I BIKIKLISTIČKE STAZE I ZELENE POVRŠINE UNUTAR ULIČNOG KORIDORA



K-a kolnik - asfalt
 ZP zelena površina unutar koridora
 PBS pješačko-bikiklistička staza
 vrijednosti duljina izražene su u metrima dužnim



PRIJEDLOG ZA JAVNU RASPRAVU

ŽUPANIJA: VARAŽDINSKA ŽUPANIJA	GRAD: GRAD VARAŽDINSKE TOPLICE
NAZIV URBANISTIČKOG PLANA: URBANISTIČKI PLAN UREĐENJA PODRUČJA SJEVERNO OD LUDBREŠKE ULICE U VARAŽDINSKIM TOPLICAMA	
NAZIV KARTOGRAFSKOG PRIKAZA: PROMETNA, ULIČNA I KOMUNALNA INFRASTRUKTURNA MREŽA PLAN PROMETA	
BROJ KARTOGRAFSKOG PRIKAZA: 2.1.	MJERILO KARTOGRAFSKOG PRIKAZA: 1:2000
ODLUKA O IZRADI URBANISTIČKOG PLANA UREĐENJA: "SLUŽBENI VJESNIK VARAŽDINSKE ŽUPANIJE" BR. 66/23	ODLUKA PREDSTAVNIČKOG TIJELA O DONOŠENJU PLANA:
OBJAVA JAVNE RASPRAVE: LIST "VARAŽDINSKE VIJESTI" OD 05.12.2023.	JAVNI UVID ODRŽAN: OD 11.12.2023. DO 09.01.2024.
PEČAT TIJELA ODGOVORNOG ZA PROVOĐENJE JAVNE RASPRAVE:	ODGOVORNA OSOBA ZA PROVOĐENJE JAVNE RASPRAVE: Marko Jeličić, mag.iur. ime, prezime i potpis
PRAVNA OSOBA KOJA JE IZRADILA PLAN: URBIA d.o.o. Čakovec	I. G. Kovačića 10, Čakovec; tel. 040/373 400
PEČAT PRAVNE OSOBE KOJA JE IZRADILA PLAN:	ODGOVORNI VODITELJ: ovlaštena arhitektica urbanistica: Vesna Makovec, dipl.ing.arh.
BROJ PLANA: UPU - 03/2023	DATUM: 12/2023
STRUČNI TIM U IZRADI PLANA: 1. V. Makovec, dipl.ing.arh. 2. B. Perhoč, dipl.ing.arh. 3. B. Balent, mag.ing.aedif.	4. M. Bratković, mag.ing.aedif. 5. B. Makovec, mag.geogr.
PEČAT PREDSTAVNIČKOG TIJELA:	PREDSJEDNIK PREDSTAVNIČKOG TIJELA: ime, prezime i potpis
ISTOVJETNOST S IZVORNIKOM OVJERAVA: ime, prezime i potpis	PEČAT: