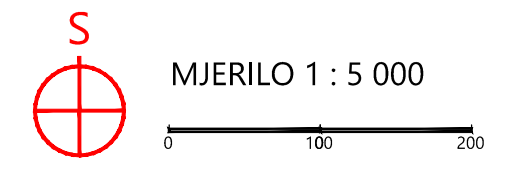
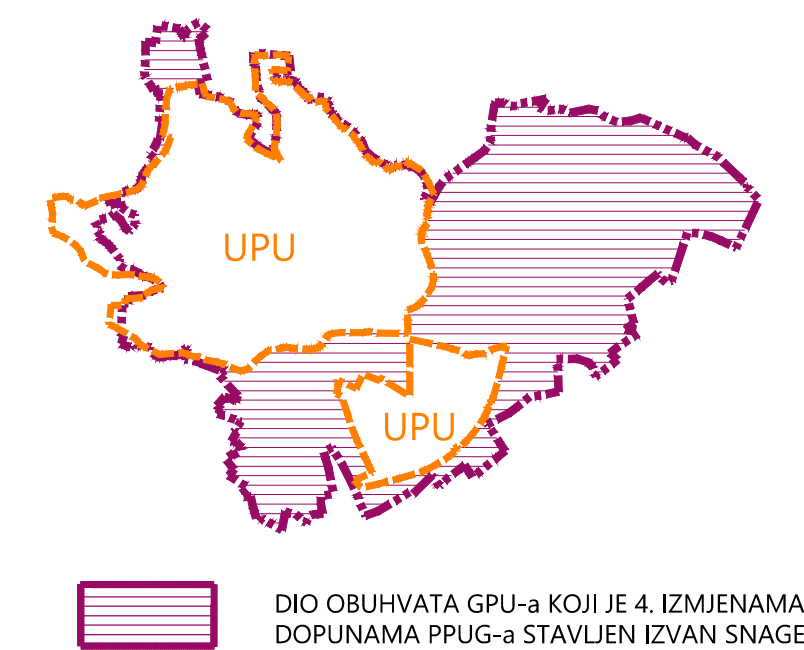
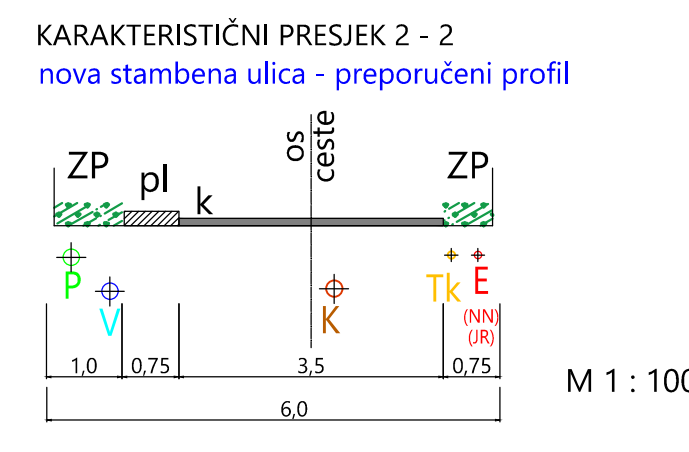
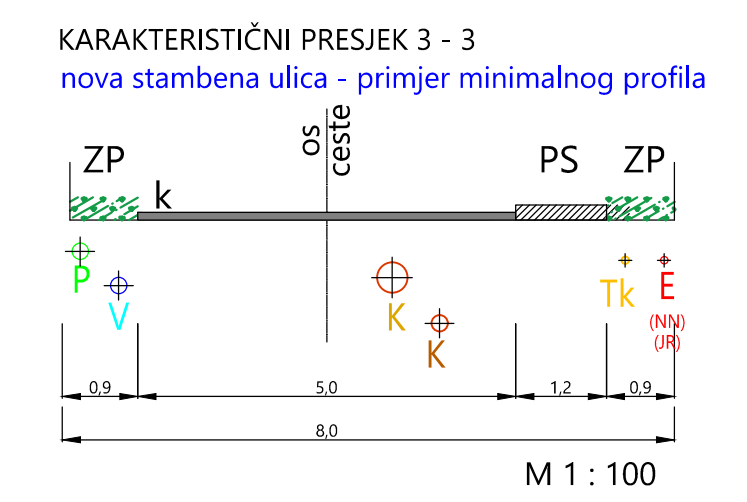
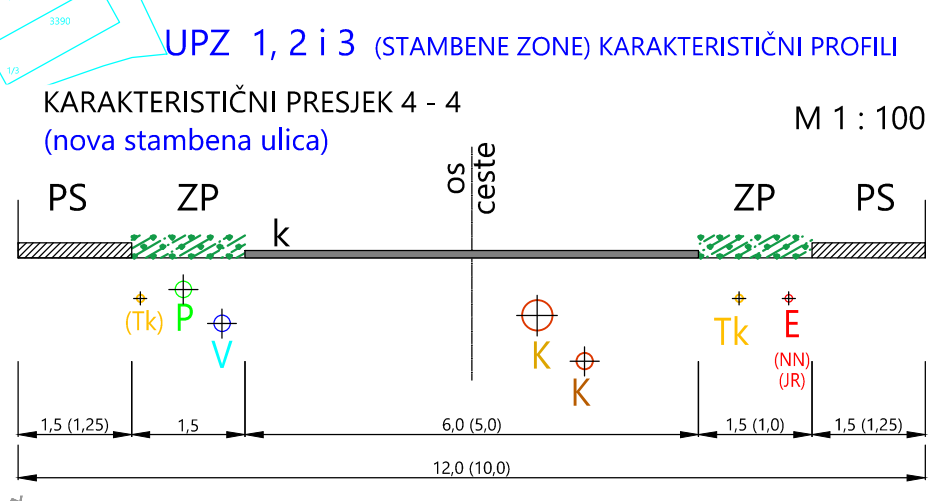


- GRANICA NASELJA**
- GRAĐEVINSKO PODRUČJE**
- GRANICA GRAĐEVINSKOG PODRUČJA NASELJA
 - GRANICA IZDVOJENOG GRAĐEVINSKOG PODRUČJA IZVAN NASELJA
- NAMJENA POVRŠINA**
- izgrađeno / neizgrađeno / neizgrađeno uređeno
- UPZ ZONA MJESOVITE PRETEŽITO STAMBENE NAMJENE
 - ZONA MJESOVITE NAMJENE ZA STANOVANJE, TURIZAM, POSLOVNE I DRUGE KOMPATIBILNE SADRŽAJE
 - MINIMALNI KORIDOR NOVE ULICE
 - RS REZIDENCIJALNO STANOVANJE
 - POVREMENO STANOVANJE
 - UPZ ZONA CENTRA (javna i društvena namjena)
 - GOSPODARSKA - PROIZVODNA NAMJENA
 - GOSPODARSKA - POSLOVNA NAMJENA
 - ZONA TURIZMA
 - UPZ ZONA ZELENIJA, SPORTA I REKREACIJE
 - ZONA GROBLJA
 - postojeće / planirano
 - REKICLAŽNO DVORIŠTE - KOMUNALNI OTPAD
 - UREĐAJ ZA PROČIŠĆAVANJE OTPADNIH VODA
 - ODAŠILJAC "V. Toplice"
 - TS 35/10 kV
 - 110 kV DV
 - 110 kV KB (preuzeto iz PPŽ-a - postupanje prema odredbama)
 - TS 110/x kV
 - VTT1 POSTOJEĆA GEOTERMALNA BUŠOTINA
- PODRUČJE PRIMJENE POSEBNIH MJERA UREĐENJA**
- GRANICA GUP-a
 - OBAVEZA IZRADE UPU-a
 - OBAVEZA IZRADE UPU-a ŽUPANIJSKOG ZNAČAJA (preuzeto iz PPŽ-a)
 - UPZ UVJETI PROVEDBE ZAHVATA
 - UPZ3 GRANICA OBUHVATA UPZ3 - VRBICE (razrada na KARTOGRAMU uz Obrazložnje)
- Zaštićena kulturno-povijesna cjelina Varaždinske Toplice
- zona A* (potpuna zaštita povijesnih struktura)
 - zona B* (djelomična zaštita povijesnih struktura)
 - zona C (ambijentalna zaštita)
- napomena: ** interpretacija granica zone na novoj katastarskoj podlozi



k.o. Varaždinske Toplice, k.o. Svibovec (dio)
k.o. Hrastovec Toplički (dio)

ŽUPANIJA: VARAŽDINSKA ŽUPANIJA		GRAD: GRAD VARAŽDINSKE TOPLICE	
NAZIV PLANA: 6. IZMJENE I DOPUNE PROSTORNOG PLANA UREĐENJA GRADA VARAŽDINSKE TOPLICE ("Službeni vjesnik Varaždinske županije" broj 9/05, 5/09, 5/10, 12/15, 59/20, 58/22)			
NAZIV KARTOGRAFSKOG PRIKAZA: 4.1. GRAĐEVINSKO PODRUČJE NASELJA - VARAŽDINSKE TOPLICE I BORIČEVAC TOPLIČKI			
BROJ KARTOGRAFSKOG PRIKAZA: 4.1.	MJERILO KARTOGRAFSKOG PRIKAZA: 1:5000	ODLUKA O IZRADI PROSTORNOG PLANA: "SLUŽBENI VJESNIK VARAŽDINSKE ŽUPANIJE" BR. 66/23	
ODLUKA PREDSTAVNIČKOG TIJELA O DONOŠENJU PLANA: "SLUŽBENI VJESNIK VARAŽDINSKE ŽUPANIJE" BR. 23/24		JAVNI UVID ODRŽAN: OD 11.12.2023. DO 22.12.2023.	
ODJAVA JAVNE RASPRAVE: LIST "VARAŽDINSKE VJESTI" OD 05.12.2023.		ODGOVORNA OSOBA ZA PROVOĐENJE JAVNE RASPRAVE: Marko Jeličić, mag.jur., ime, prezime i potpis	
PEČAT TIJELA ODGOVORNOG ZA PROVOĐENJE JAVNE RASPRAVE:		ODGOVORNA OSOBA ZA PROVOĐENJE JAVNE RASPRAVE: Marko Jeličić, mag.jur., ime, prezime i potpis	
PRAVNA OSOBA KOJA JE IZRADILA PLAN: URBIA d.o.o. Čakovec		I. G. Kovačića 10, Čakovec; tel. 040/373 400	
PEČAT PRAVNE OSOBE KOJA JE IZRADILA PLAN:		ODGOVORNI VODITELJ:	
direktorica: Vesna Makovec, dipl.ing.arh.		ovlaštena arhitekta urbanistica: Vesna Makovec, dipl.ing.arh.	
BROJ PLANA: PPUG-08/2023	DATUM: 3/2024	STRUČNI TIM U IZRADI PLANA: 1. V. Makovec, dipl.ing.arh. 2. I. Perhoč, mag.ing.arh. i urb. 3. B. Perhoč, dipl.ing.arh.	
PEČAT PREDSTAVNIČKOG TIJELA:		PREDSJEDNIK PREDSTAVNIČKOG TIJELA: Ljubica Nofta, dipl.oec., ime, prezime i potpis	
ISTOVJETNOST OVOG PROSTORNOG PLANA S IZVORNOM OVIJERAVOM:		PEČAT:	