







DIO OBUHVATA GPU-a KOJI SE OVIM IZMJENAMA I DOPUNAMA PPUG-a STAVLJA IZVAN SNAGE

2. PODRUČJA PRIMJENE POSEBNIH MJERA UREĐENJA I ZAŠTITE








2.1. ZAŠTITA POSEBNIH VRIJEDNOSTI I OBIJEŽJA postojeće / planirano






-  UGROŽENI OKOLIŠI VODOTOK III VRSTE
-  PODRUČJE UGROŽENO BUKOM
-  NELEGALNA ODLAGALIŠTA OTPADA
1-Črnile, 2-V. Toplice, 3-Vrtlinovec, 4-Tuhovec I, 5-Tuhovec II, 6-Jaleševac, 7-G. Poljana, 8-D. Poljana I, 9-D. Poljana II
-  OPLEMENJIVANJE DEVASTIRANOG VODOTOKA RIJEKE BEDNJE (posebno na dionici Bednje definirano kao osobito vrijedan predio)

2.2. PODRUČJA I DIJELOVI PRIMJENE PLANSKIH MJERA ZAŠTITE postojeće / planirano

-  OBUHVAT GPU-a VARAŽDINSKE TOPLICE (orijentacijski prikaz)
-  OBUHVAT OBEZNE IZRADE UPU-a

2.3. PODRUČJA POSEBNIH OGRANIČENJA U KORIŠTENJU

- Zone zaštite prema Rješenju Ministarstva:**
 -  ZONA A
 -  ZONA B
 -  ZONA C
- Režimi zaštite prema Pravilniku Ministarstva obrane:**
 -  ZONA OGRANIČENOG GRAĐENJA
 -  ZONA KONTROLIRANOG GRAĐENJA
 -  ZONA ZABRANE IZGRADNJE FARMI
 -  ZONA OGRANIČENJA IZGRADNJE FARMI

-  GRANICE
-  GRANICA ŽUPANIJE
-  GRANICA GRADA - (GRANICA OBUHVATA PROSTORNOG PLANA)
-  GRANICA NASELJA
-  GRAĐEVINSKA PODRUČJA NASELJA

VARAŽDINSKA ŽUPANIJA GRAD VARAŽDINSKE TOPLICE	
PROSTORNI PLAN UREĐENJA GRADA 4. izmjene i dopune	
Naziv prostornog plana:	
PROSTORNI PLAN UREĐENJA GRADA 4. izmjene i dopune	
Naziv kartografskog prikaza: UVJETI KORIŠTENJA, UREĐENJA I ZAŠTITE PROSTORA - PODRUČJA PRIMJENE POSEBNIH MJERA UREĐENJA I ZAŠTITE	
Broj kartografskog prikaza: 3.2.	Mjerilo kartografskog prikaza: 1 : 25 000
Odluka o izradi 4. izmjene i dopuna Plana:	
"Službeni vjesnik Varaždinske županije" br. 29/19	
Odluka predstavničkog tijela o donošenju Plana: "Službeni vjesnik Varaždinske županije" br. 9/05, 5/09, 5/10 i 12/15	
Odluka predstavničkog tijela o donošenju 4. izmjene i dopuna Plana: "Službeni vjesnik Varaždinske županije" br. 59/20	
Javna rasprava (datum objave): "Večernji list" br. 20218 od 02.06.2020. www.mgipu.hr; www.varazdinske-toplice.hr	
Javni uvid održan: od 08. - 18.06.2020.	
Pečat tijela odgovornog za provođenje javne rasprave:	
Dragica Ratković _____ (ime, prezime i potpis)	
Mišljenje na prostorni plan sukladno članku 107. Zakona o prostornom uređenju (NN 153/13, 65/17, 114/18, 39/19 i 98/19)	
Klasa: 350-02/19-02/5 Ur.broj: 2186/1-16/3-20-7 datum: 21.08.2020. g.	
Pravna osoba koja je izradila plan: ARHITEKTBIRO KÖGL d.o.o. Varaždin	
Pečat pravne osobe koja je izradila plan:	
MARINA KÖGL d.i.a. _____ (ime, prezime i potpis)	
Odgovorni voditelj izrade nacrtu prijedloga plana: MARINA KÖGL d.i.a.	
BROJ PLANA: PPUG – 01/2019	DATUM: 09/2020
Stručni tim u izradi plana:	
1. Marina Kögl, dipl.ing.arh. 2. Sunčana Pešak, dipl.ing.agr. - uređ. krajobraza 3. Ana Plačko, dipl.oec.	4. Ivica Šoltić, dipl.ing.geot. 5. Roman Svetec, dipl.ing.stroj.
Pečat predstavničkog tijela:	
Franjo Prstec _____ (ime, prezime i potpis)	
Istovjetnost ovog prostornog plana s izvornikom ovrjava:	
Nives Ernoić _____ (ime, prezime i potpis)	
Pečat nadležnog upravnog tijela:	