

Postupak transformacije
Prostorni plan uređenja Grada Varaždinskih Toplica

TUMAČ PLANSKOG ZNAKOVLJA

[OB-1-1] Obuhvat prostornog plana



[OB-1-1-3001] Obuhvat prostornog plana

[KN-1-1] Namjena prostora




[KN-1-1-2601] (R1)
Sportsko-rekreacijska
namjena - golf igralište
unutar građevinskog
područja



[KN-1-1-3054] (M4)
Mješovita namjena



[KN-1-1-3100] (D) Javna i
društvena namjena



[KN-1-1-3211] (I1)
Proizvodna namjena



[KN-1-1-3213] (I3)
Proizvodna namjena -
farma



[KN-1-1-3261] (K1)
Poslovna namjena -
uslužna




[KN-1-1-3290] (Gr) Groblje



[KN-1-1-3312] Ostalo
zemljište namijenjeno šumi



[KN-1-1-3399] Ostalo
zemljište



[KN-1-1-3402] (T2)
Ugostiteljsko-turistička
namjena (u izdvojenom
građevinskom području
izvan naselja) - s gradnjom
smještajnih građevina



[KN-1-1-3602] (R2)
Sportsko-rekreacijska
namjena - sportske
građevine i centri



[KN-1-1-3603] (R3)
Sportsko-rekreacijska
namjena -
sportsko-rekreacijska
igrališta na otvorenom



[KN-1-1-3908] (IS8)
Površina infrastrukture -
vodnogospodarski sustav



[KN-1-1-3994] (UPU)
Površina određena
urbanističkim planom
uređenja

[IS-1-1] Cestovni promet



[IS-1-1-1001] (AC)
Autocesta



[IS-1-1-1003] (D) Cesta
državnog značaja



[IS-1-1-1004] (D) Cesta
državnog značaja -
planirano




[IS-1-1-2005] (Ž) Cesta
područnog (regionalnog)
značaja



[IS-1-1-3007] (L) Cesta
lokalnog značaja



[IS-1-1-3008] (L) Cesta
lokalnog značaja -
planirano



[IS-1-1-3025] Pješačka /
Kolno-pješačka površina

[IS-1-2] Željeznički promet

Naziv prostornog plana:

Prostorni plan uređenja Grada Varaždinskih Toplica

Naziv kartografskog prikaza prostornog plana:

1.1. Namjena prostora

Mjerilo prikaza:

1:25000

Vrsta postupka:

Postupak transformacije prostornog plana

Faza transformacije plana:

Prijedlog transformiranog prostornog plana

Oznaka revizije plana:

Odluka o transformaciji prostornog plana:

Odluka o transformaciji Prostornog plana uređenja Grada Varaždinskih Toplica (Službeni vjesnik Varaždinske županije broj 112/2024)

Objava plana:

Objava plana provodi se od 07.08.2025. do zaključno s danom 22.08.2025.

Nositelj izrade prostornog plana:

Varaždinska županija, Grad Varaždinske Toplice
Jedinstveni upravni odjel

Odgovorna osoba nositelja izrade:

PROČELNIK
Marko Jeličić

Tijelo koje donosi prostorni plan:

Varaždinska županija, Grad Varaždinske Toplice
Gradsko vijeće

Predsjednik tijela koje donosi prostorni plan:

PREDSJEDNICA GRADSKOG VIJEĆA
Ljubica Nofta dipl.oec.

Stručni izrađivač prostornog plana:

GEOPROJEKT d.d. Split
Split, Sukoišanska 43
OIB: 25623466485

Odgovorna osoba stručnog izrađivača:

PREDSJEDNIK UPRAVE
Mirko Smiljanić univ.spec.oec.

Odgovorni voditelj izrade:

Ivana Bojić dipl. ing. arh.

Stručni tim:

Naziv prostornog plana:

Prostorni plan uređenja Grada Varaždinskih Toplica

Naziv kartografskog prikaza prostornog plana:

1.1. Namjena prostora

Mjerilo prikaza:

1:25000

Vrsta postupka:

Postupak transformacije prostornog plana

Faza transformacije plana:

Prijedlog transformiranog prostornog plana

Oznaka revizije plana:

Prostor za digitalni potpis

Odgovorna osoba nositelja izrade:

PROČELNIK

Marko Jeličić

Odgovorna osoba stručnog izrađivača:

PREDSJEDNIK UPRAVE

Mirko Smiljanić univ.spec.oec.

Odgovorni voditelj izrade:

Ivana Bojić dipl. ing. arh.