



REPUBLIKA HRVATSKA  
VARAŽDINSKA ŽUPANIJA  
GRAD VARAŽDINSKE TOPLICE  
GRADSKO VIJEĆE  
KLASA: 810-03/26-01/2  
URBROJ: 2186-26-01-26-6  
Varaždinske Toplice, 4. ožujka 2026.

Temeljem čl.17. Zakona o ublažavanju i uklanjanju posljedica prirodnih nepogoda („Narodne novine“: 16/19.), članka 31. Statuta Grada Varaždinskih Toplica („Službeni vjesnik Varaždinske županije“ broj: 10/21.) i članka 26. Poslovnika o radu Gradskog vijeća Grada Varaždinskih Toplica („Službeni vjesnik Varaždinske županije“ broj 7/13., 26/13., 4/18., 83/19., 10/21., 71/21., 89/21. – pročišćeni tekst i 102/22.), Gradsko vijeće Grada Varaždinskih Toplica na sjednici održanoj 4. ožujka 2026. godine, donosi

Odluku o donošenju Plana djelovanja u području  
prirodnih nepogoda za 2026. godinu

Članak 1.

Ovom Odlukom donosi se Plan djelovanja u području prirodnih nepogoda za 2026. godinu.

Članak 2.

Plan iz čl. 1. je sastavni dio ove Odluke, a objavit će se na službenim internetskim stranicama Grada Varaždinskih Toplica.

Članak 3.

Ova Odluka stupa na snagu osmog dana od dana objave u „Službenom vjesniku Varaždinske županije“.

PREDSJEDNIK GRADSKOG VIJEĆA



Josip Hajduk, bacc. ing. aedif.



**GRAD  
VARAŽDINSKE TOPLICE**

**P L A N**

**DJELOVANJA U  
PODRUČJU PRIRODNIH  
NEPOGODA ZA 2026.  
GODINU**

## Sadržaj

UVOD .....	2
1. MOGUĆE UGROZE NA PODRUČJU GRADA.....	3
1.1. UGROZE DEFINIRANE ZAKONOM.....	3
1.2. UGROZE ZABILJEŽENE NA PODRUČJU GRADA VARAŽDINSKE TOPLICE	3
1.3. UGROZE KOJE ĆE SE OBRADIVATI PLANOM DJELOVANJA U PODRUČJU PRIRODNIH NEPOGODA .....	4
2. POPIS MERA I NOSITELJA MJERA U SLUČAJU NASTAJANJA PRIRODNE NEPOGODE .....	5
2.1. POPIS MJERA PO ELEMENTARNIM NEPOGODAMA.....	5
2.1.1. SUŠA.....	5
2.1.2. OLUJNO I ORKANSKO NEVRIJEME.....	7
2.1.3. SNJEŽNE OBORINE .....	10
2.1.4. POLEDICE.....	12
2.1.5. TUČA.....	13
2.1.6. MRAZ .....	15
2.2. NOSITELJI MJERA PO ELEMENTARNIM NEPOGODAMA .....	16
3. PROCJENA OSIGURANJA OPREME I DRUGIH SREDSTAVA ZA ZAŠTITU I SPRJEČAVANJE STRADANJA IMOVINE, GOSPODARSKIH FUNKCIJA I STRADANJA STANOVNIŠTVA.....	17
4. OSTALE MJERE KOJE UKLJUČUJU SURADNJU S NADLEŽNIM TIJELIMA (ŽUPANIJA, MINISTARSTVO, STRUČNJAKA ZA PODRUČJE PRIRODNIH NEPOGODA).....	17
ZAKLJUČAK .....	18

## UVOD

Na temelju članka 17. Zakona o ublažavanju i uklanjanju posljedica prirodnih nepogoda (NN16/19-u daljnjem tekstu „Zakon“) kojim se uređuju kriteriji i ovlasti za proglašenje prirodne nepogode, procjena štete od prirodne nepogode, dodjela pomoći za ublažavanje i djelomično uklanjanje posljedica prirodnih nepogoda nastalih na području Republike Hrvatske, Registar šteta od prirodnih nepogoda (u daljnjem tekstu: Registar šteta) te druga pitanja u vezi s dodjelom pomoći za ublažavanje i djelomično uklanjanje posljedica prirodnih nepogoda i članka 43. stavak 2. Zakona o ublažavanju i uklanjanju posljedica prirodnih nepogoda („Narodne novine“, broj 16/19), Gradsko vijeće Grada Varaždinske Toplice donosi Plan djelovanja u području prirodnih nepogoda.

Poslove u svezi dodjele sredstava pomoći za ublažavanje i djelomično uklanjanje posljedica prirodnih nepogoda obavljaju:

- Državno povjerenstvo za procjenu šteta od prirodnih nepogoda,
- Županijsko povjerenstvo za procjenu šteta od prirodnih nepogoda,
- Gradsko povjerenstvo za procjenu šteta od prirodnih nepogoda.

Postupanja i poslove vezane uz dodjelu sredstva pomoći za ublažavanje i djelomično uklanjanje prirodnih nepogoda povjerenstva provode u suradnji s nadležnim ministarstvima, Vladom Republike Hrvatske i drugim tijelima koja sudjeluju u određenju kriterija i isplate sredstava pomoći za djelomičnu sanaciju šteta od prirodnih nepogoda.

Temeljem čl. 14. stavak 8. Gradsko povjerenstvo za procjenu šteta od prirodnih nepogoda izrađuju Plan djelovanja u području prirodnih nepogoda te ga, temeljem članka 17. Predstavničko tijelo jedinice lokalne i područne (regionalne) samouprave, donosi za sljedeću kalendarsku godinu radi određenja mjera i postupanja djelomične sanacije šteta od prirodnih nepogoda.

Plan djelovanja sadržava:

- ❖ popis mjera i nositelja mjera u slučaju nastajanja prirodne nepogode
- ❖ procjene osiguranja opreme i drugih sredstava za zaštitu i sprječavanje stradanja imovine, gospodarskih funkcija i stradanja stanovništva
- ❖ sve druge mjere koje uključuju suradnju s nadležnim tijelima iz ovoga Zakona i/ili drugih tijela, znanstvenih ustanova i stručnjaka za područje prirodnih nepogoda.

Izvršno tijelo jedinice lokalne i područne (regionalne) samouprave podnosi predstavničkom tijelu jedinice lokalne i područne (regionalne) samouprave, do 31. ožujka tekuće godine, izvješće o izvršenju plana djelovanja za proteklu kalendarsku godinu.

Dana 26. veljače 2019. godine, dopisom Ministarstva financija KLASA: 422-02/19-01/27 URBROJ: 513-06-02-19-5 pojašnjena su određena tumačenja pojedinih dijelova čl. 17. Zakona, te je u stavku 7 navedeno „Bitnim je uzeti u obzir kako se u konkretnom ne ulazi u područje zaštite i spašavanja koje je određeno drugim propisima“.

# 1. MOGUĆE UGROZE NA PODRUČJU GRADA

## 1.1. UGROZE DEFINIRANE ZAKONOM

Temeljem članka 3 Zakona, Prirodnom nepogodom, u smislu ovoga Zakona, smatraju se iznenadne okolnosti uzrokovane nepovoljnim vremenskim prilikama, seizmičkim uzrocima i drugim prirodnim uzrocima koje prekidaju normalno odvijanje života, uzrokuju žrtve, štetu na imovini i/ili njezin gubitak te štetu na javnoj infrastrukturi i/ili u okolišu.

Prirodnom nepogodom smatraju se:

1. potres
2. olujni i orkanski vjetar
3. požar
4. poplava
5. suša
6. tuča, kiša koja se smrzava u dodiru s podlogom
7. mraz
8. izvanredno velika visina snijega
9. snježni nanos i lavina
10. nagomilavanje leda na vodotocima
11. klizanje, tečenje, odronjavanje i prevrtanje zemljišta
12. druge pojave takva opsega koje, ovisno o mjesnim prilikama, uzrokuju bitne poremećaje u životu ljudi na određenom području.

U smislu ovoga Zakona, štetama od prirodnih nepogoda ne smatraju se one štete koje su namjerno izazvane na vlastitoj imovini te štete koje su nastale zbog nemara i/ili zbog nepoduzimanja propisanih mjera zaštite.

Prirodna nepogoda može se proglašiti ako je vrijednost ukupne izravne štete najmanje 20 % vrijednosti izvornih prihoda jedinice lokalne samouprave za prethodnu godinu ili ako je prirod (rod) umanjen najmanje 30 % prethodnog trogodišnjeg prosjeka na području jedinice lokalne samouprave ili ako je nepogoda umanjila vrijednost imovine na području jedinice lokalne samouprave najmanje 30 %.

Ispunjenje uvjeta iz gornjeg stavka utvrđuje gradsko povjerenstvo.

## 1.2. UGROZE ZABILJEŽENE NA PODRUČJU GRADA VARAŽDINSKE TOPLICE

Temeljem Procjene Ugroženosti od katastrofa i velikih nesreća za područje Grada Varaždinskih Toplica od studenog 2013. kao i **Procjene rizika od velikih nesreća** na području Grada Varaždinske Toplice od siječnja 2022., na području Grada Varaždinske Toplice moguće su slijedeće ugroze prirodnih katastrofa:

- Potres
- Poplava
- Suše
- Olujno i orkansko nevrijeme
- Pijavice
- Snježne oborine

- Poledice
- Tuča
- Mraz
- Ekstremne vremenske pojave-toplinski val
- Epidemije i Pandemije
- Degradacija tla

Važećom Procjenom rizika, kao i pripadajućim Planom djelovanja CZ obrađuju se slijedeće prirodne ugroze:

- Potres
- Poplava
- Ekstremne vremenske pojave-toplinski val
- Epidemije i Pandemije
- Degradacija tla

### **1.3. UGROZE KOJE ĆE SE OBRAĐIVATI PLANOM DJELOVANJA U PODRUČJU PRIRODNIH NEPOGODA**

Sukladno tumačenju Ministarstva financija, ugroze koje se obrađuju dokumentima zaštite i spašavanja, odnosno u ovom slučaju Procjenom rizika za područje Grada (potres, poplava, ekstremne vremenske pojave-visoke temperature i epidemije i pandemije i degradacija tla) se neće obrađivati ovim Planom jer su mjere i postupci obrađeni u Planu djelovanja sustava CZ.

Važećom Procjenom ugroženosti od požara, kao i pripadajućim Planom zaštite od požara obrađuju se mjere i postupci u slučaju požara i tehnoloških eksplozija te se ovim Planom neće obrađivati.

Također, na području Grada u proteklih 25 godina nije bilo proglašene elementarne nepogode od Pijavice pa se ista ovim Planom neće obrađivati.

Ovim Planom će se obrađivati mjere i postupci JLS u slučaju slijedećih prirodnih nepogoda:

- Suše
- Olujno i orkansko nevrijeme
- Snježne oborine
- Poledice
- Tuča
- Mraz

## 2. POPIS MERA I NOSITELJA MJERA U SLUČAJU NASTAJANJA PRIRODNE NEPOGODE

Temeljem tumačenja Zakona o ublažavanju i uklanjanju posljedica prirodnih nepogoda dobivenog od Ministarstva financija KLASA: 422-02/19-01/27 URBROJ: 513-06-02-19-5 od 26. veljače 2019. godine, pod pojmom mjere u smislu Zakona (čl.17. stavak 2. točka 1.) smatraju se sva djelovanja od strane JLS vezana za sanaciju nastalih šteta, ovisno o naravi, odnosno vrsti prirodne nepogode koja je izgledna za određeno područje, odnosno o posljedicama istih.

### 2.1. POPIS MJERA PO ELEMENTARNIM NEPOGODAMA

Kako se prirodne nepogode uglavnom javljaju iznenada i ne nastaju uvijek štete istih razmjera, u ovom dijelu moguće je provesti:

- **preventivne mjere radi umanjena posljedica prirodne nepogode**  
Preventivne mjere obuhvaćaju: saniranje postojećih klizišta, uređivanje kanala i propusta uz prometnice, uređivanje korita potoka, rječica i rijeka, uređenje retencija, izgradnju barijera za sprečavanje odnošenja zemlje izvan poljoprivrednih površina, rušenje starih i trulih stabala, postavljanje zaštitnih mreža protiv tuče i sl.
- **mjere za ublažavanje i otklanjanje izravnih posljedica prirodne nepogode**  
Mjere za ublažavanje i otklanjanje izravnih posljedica prirodne nepogode podrazumijevaju procjenu šteta i posljedica; sanaciju nastalih oštećenja i šteta. Sanacija obuhvaća aktivnosti kojima se otklanjaju posljedice prirodne nepogode – pružanje prve pomoći unesrećenima ukoliko ih je bilo, čišćenje stambenih, gospodarskih i drugih objekata od nanosa mulja, šljunka, drveća i slično, odstranjivanje odronjene zemlje, mulja i šljunka s cesta i lokalnih putova, te sve ostale radnje kojima se smanjuju nastala oštećenja.

#### 2.1.1. SUŠA

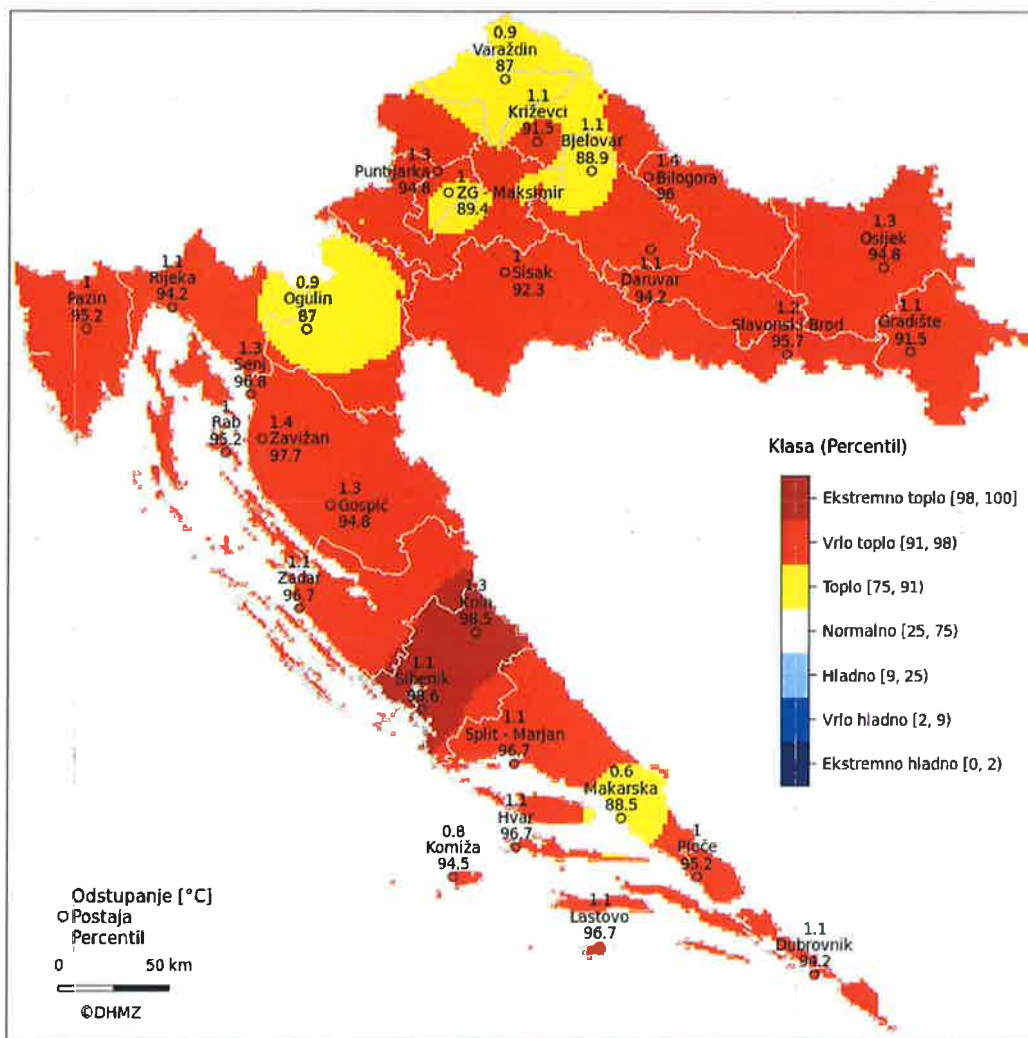
Meteorološka suša ili dulje razdoblje bez oborine može uzrokovati ozbiljne štete u poljodjelstvu, vodnom gospodarstvu te u drugim gospodarskim djelatnostima. Suša je često posljedica nailaska i duljeg zadržavanja anticiklone nad nekim područjem, kada uslijedi veća potražnja za vodom od opskrbe.<sup>1</sup>

**Posljedice dugotrajnih suša mogu biti višestruke:**

- poljoprivredna proizvodnja se smanjuje, smanjuje se proizvodnja stočne hrane, a u težim
- slučajevima stradavaju i višegodišnje kulture (vinogradi i voćnjaci),
- vodocrpilištima se smanjuje kapacitet, pritisak vode u sustavu pada,
- zbog smanjenja protoka vodotoka dolazi do pomora organizama koji žive u vodi, manje
- količine opasnih tvari koje dođu u vodotok mogu izazvati teže posljedice,
- uništavanje (sušenje) višegodišnjih nasada te ostale poljoprivredne proizvodnje kao i do
- uginuća stoke i do 40%.

<sup>1</sup> Izvor podataka: Procjena ugroženosti RH, ožujak 2013. godine

**Godina 2025.  
Srednja temperatura zraka  
Percentili u odnosu na normalu 1991.-2020.**



Slika 1: Odstupanje srednje mjesečne temperature zraka (° C) od višegodišnjeg prosjekaza razdoblje 1991.-2020. godine za Hrvatsku za 2025. godinu  
 Izvor podataka: DHMZ

**Preventivne mjere radi umanjena posljedica prirodne nepogode**

Kako područjem Grada protječe Rijeka Bednja i niz bujičnih voda i manjih vodotoka, njihov vodni potencijal potrebno je iskoristiti za natapanje poljoprivrednih površina gdje je to moguće. U preventivnim mjerama i smanjenju eventualnih šteta potrebno je sagledati mogućnost izgradnje sustava navodnjavanja okolnih poljoprivrednih površina u smislu da stanovnici Grada na svoje poljoprivredne površine postavljaju vodene pumpe kako bi sami navodnjavali svoje poljoprivredne površine te time spriječili uništavanje poljoprivrednih kultura za vrijeme sušnih razdoblja.

## **Mjere za ublažavanje i otklanjanje izravnih posljedica prirodne nepogode**

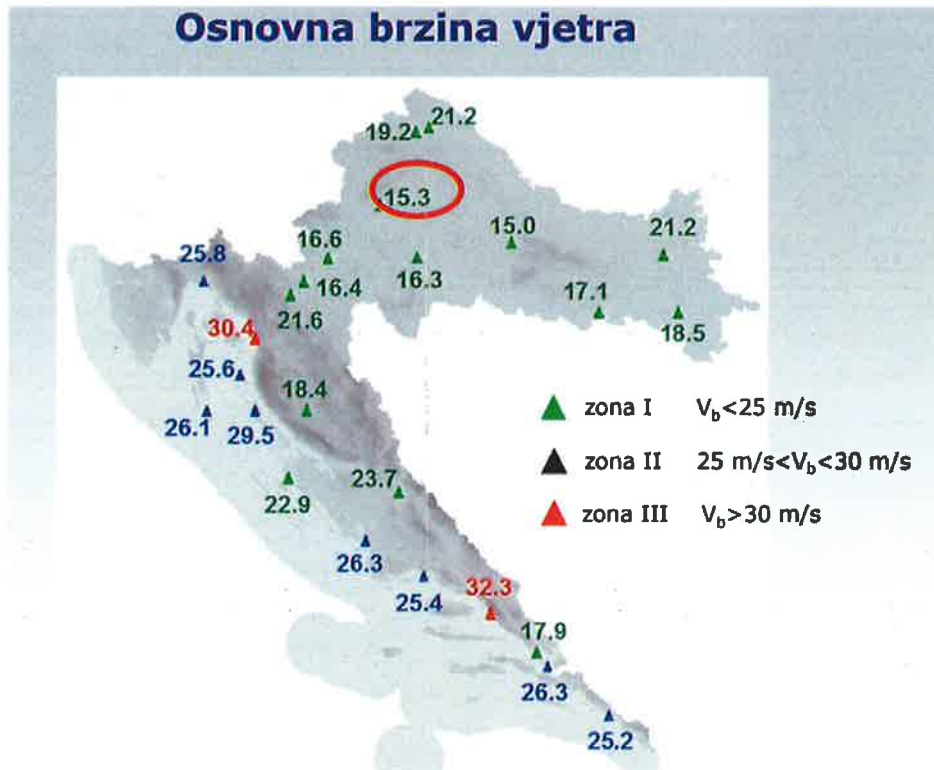
Mjere za ublažavanje i otklanjanje izravnih posljedica prirodne nepogode podrazumijevaju procjenu šteta i posljedica; sanaciju nastalih oštećenja i šteta. Sanacija obuhvaća aktivnosti kojima se otklanjaju posljedice prirodne nepogode, pružanje prve pomoći unesrećenima ukoliko ih je bilo te sve ostale radnje kojima se smanjuju posljedice suše.

<b>Red. Broj.</b>	<b>Radnje i postupci (Mjere)</b>
1.	Izveštavanje župana VŽ i predlaganje aktiviranja Povjerenstva za procjenu štete od elementarnih nepogoda na ugroženim područjima.
2.	Povjerenstvo nastavlja aktivnosti na popisu i procjeni štete sukladno Zakona o ublažavanju i uklanjanju posljedica prirodnih nepogoda (NN 16/19)
3.	Pozivanje Stožera CZ
4.	Prikupljanje informacija o naseljima u kojima se dogodila nestašica vode i izrada prioriteta dostave vode ljudima, životinjama, zalijevanje usjeva važnih za funkcioniranje zajednice
5.	Pronalaženje najbližeg vodocrpilišta sa kojega postoji mogućnost dostave vode.
6.	Angažiranje DVD-a na dostavi vode na ugrožena područja
7.	Informiranje stanovništva o načinu snabdijevanja.
8.	Izrada popisa (vlasnik i broj grla) stočnog fonda koristeći evidenciju Veterinarske stanice.
9.	Utvrđivanje minimalne dnevne količine vode po grlu.
10.	Dovoz vode vlasnicima većeg broja grla.
11.	Upućivanje zahtjeva Varaždinskoj županiji za angažmanom dodatnih cisterni koje omogućavaju isporuku higijenski ispravne vode kao i vode za eventualno navodnjavanje
12.	Izrada popisa gospodarstava kojima je nužno navodnjavanje usjeva te određivanje prioriteta (OPG, imaoći farmi, veliki proizvođači i sl.)

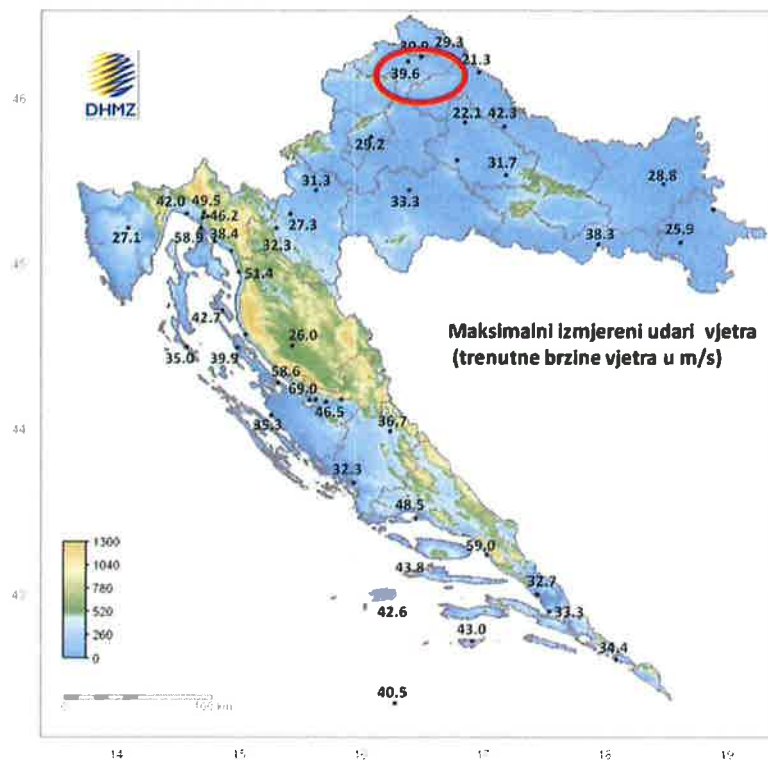
### **2.1.2. OLUJNO I ORKANSKO NEVRIJEME**

To je vjetar jačine više od 8 bofora prema Beanfortovoj ljestvici čija brzina iznosi preko 74 km/h. Olujni vjetar, a ponekad i orkanski, udružen s velikom količinom oborine ili čak i tučom, osim što stvara velike štete na imovini, poljoprivrednim i šumarskim dobrima, raznim građevinskim objektima, u prometu te tako nanosi gubitke u gospodarstvu, ugrožava i često puta odnosi ljudske živote. U kontinentalnom dijelu Hrvatske olujno nevrijeme koje uzrokuje materijalne štete najčešće se javlja u vremenskim situacijama s pojavom oblaka jakog vertikalnog razvoja uz olujni vjetar, veliku količinu oborine kratkog trajanja, a ponekad i tuču. U unutrašnjosti Hrvatske vjetar ne doseže granicu koja odgovara jačini 8 ili više bofora (olujni ili orkanski vjetar), a u malom broju 10-minutnih intervala brzina vjetra prelazi granicu od 17.1 m/s što odgovara jačini vjetra od 8 bofora.

Kako je brzina vjetra vremenski vrlo promjenjiva veličina (posebno u slučaju mahovitog vjetra kao što je bura), njene vrijednosti tijekom 10 minuta mogu osjetno varirati, a najveći udar vjetra (trenutna brzina vjetra) može doseći i nekoliko puta veće vrijednosti od srednje desetominutne brzine. Tako se u kontinentalnoj Hrvatskoj najveće izmjerene trenutne brzine vjetra kreću od 21.3 m/s (76.7 km/h) u Gotalovu do 39.6 m/s (142.6 m/s) u Varaždinu.



Slika 2: Osnovne brzine vjetrova u Hrvatskoj  
Izvor podataka: DHMZ



Slika 3: Maksimalni izmjereni udari vjetra (trenutne brzine vjetra) na meteorološkim postajama u Hrvatskoj  
Izvor podataka: *Izmjene i dopune studije meteorološka podloga za potrebe procjene ugroženosti RH od prirodnih i tehničko-ehnoloških katastrofa i velikih nesreća, prosinac 2011. godine*

Tabela 1: Broj dana s olujnim vjetrom u Varaždinskoj županiji

MJESECI	7	8	9	10	11	12	1	2	3	4	5	6	ZIMA
<b>BROJ DANA S OLUJNIM VJETROM</b>													
<b>SRED</b>	1.8	1.2	1.5	1.3	0.8	0.6	0.9	0.4	0.6	0.6	0.6	0.8	10.8
<b>STD</b>	1.9	1.4	1.5	1.4	0.9	0.5	0.8	0.6	0.8	0.8	0.9	1.3	6.0
<b>MIN</b>	0	0	0	0	0	0	0	0	0	0	0	0	1
<b>MAKS</b>	7	4	4	4	3	1	2	2	3	3	3	5	20

Izvor podataka: Meteorološka podloga DHMZ

**Preventivne mjere radi umanjenja posljedica prirodne nepogode**

Kod planiranja i gradnje prometnica valja voditi računa o vjetru i pojavi ekstremnih zračnih turbulencija. Na prometnicama tj. na mjestima gdje vjetar ima jače olujne udare trebaju postavljati posebni zaštitni sistemi, tzv. vjetrobrani i posebni znakovi upozorenja.

**Mjere za ublažavanje i otklanjanje izravnih posljedica prirodne nepogode**

Mjere za ublažavanje i otklanjanje izravnih posljedica prirodne nepogode podrazumijevaju procjenu šteta i posljedica; sanaciju nastalih oštećenja i šteta. Sanacija obuhvaća aktivnosti kojima se otklanjaju posljedice prirodne nepogode, pružanje prve pomoći unesrećenima ukoliko ih je bilo te sve ostale radnje kojima se smanjuju posljedice olujnog i orkanskog nevremena.

Red. Broj.	Radnje i postupci (Mjere)
1.	Izveštavanje župana VŽ i predlaganje aktiviranja Povjerenstva za procjenu štete od elementarnih nepogoda na ugroženim područjima.
2.	Pozivanje Povjerenstva te izrada popisa i šteta sukladno Zakona o ublažavanju i uklanjanju posljedica prirodnih nepogoda (NN 16/19)
3.	Pozivanje Stožera CZ
4.	Prikupljanje informacija o naseljima u kojima su se dogodile najveće materijalne štete
5.	Utvrđivanje o funkcioniranju: <ul style="list-style-type: none"> <li>• sustava za vodoopskrbu.</li> <li>• sustava za elektroopskrbu.</li> <li>• sustava telekomunikacija.</li> <li>• Prikupljanje informacija o prohodnosti prometnica.</li> <li>• Prikupljanje informacija o stanju društvenih i stambenih objekata na prostoru.</li> </ul>
6.	Aktiviranje DVD-a
7.	Utvrđivanje redoslijeda u smislu stavljanja u potpunu funkciju <b>telekomunikacija i opskrbu električnom energijom</b> sljedećim prioritetom: <ol style="list-style-type: none"> <li>1. vodoopskrbni sustav</li> <li>2. zgrada Grada</li> <li>3. škole</li> <li>4. zdravstvene ustanove</li> <li>5. pekare, trgovine</li> <li>6. objekti za pripremu hrane</li> <li>7. vatrogasni i društveni domovi</li> <li>8. pošta</li> <li>9. ostali korisnici</li> </ol>
8.	Utvrđivanje redoslijeda u smislu stavljanja u potpunu funkciju <b>prometnica</b> na području sljedećim prioritetom: <ol style="list-style-type: none"> <li>1. Autoput A4</li> <li>2. Državne ceste DC24 i DC510</li> <li>3. Županijske ceste</li> <li>4. Lokalne ceste</li> </ol>

9.	Utvrđivanje redosljeda u smislu privremene sanacije oštećenja slijedećih objekata: <ul style="list-style-type: none"> <li>• zdravstvene ustanove</li> <li>• škole</li> <li>• zgrada Grada</li> <li>• trgovine</li> <li>• vatrogasni i društveni domovi</li> <li>• privatni objekti prema stupnju oštećenja</li> </ul>
10.	Pozivanje vlasnika poduzeća i obrta koji se bave takvom vrstom djelatnosti koja može izvršiti privremenu sanaciju štete
11.	Povjerenstvo nastavlja aktivnosti na popisu i procjeni štete sukladno Zakonu te o rezultatima izvješćuje VŽ.

### 2.1.3. SNJEŽNE OBORINE

Snijeg može predstavljati ozbiljnu poteškoću za normalno odvijanje svakodnevnih aktivnosti kao što je npr. cestovni promet ili može predstavljati opterećenje na građevinskoj infrastrukturi (dalekovodi, zgrade i dr.). Za prvu ocjenu ugroženosti od snijega analizira se učestalost padanja snijega, maksimalna visina novog snijega, maksimalna visina snježnog pokrivača po mjesecima, te procjena očekivane godišnje maksimalne visine snježnog pokrivača za povratni period od 50 godina.

Za prikaz godišnjeg hoda navedenih parametara snijega na području Varaždinske županije koriste se podaci s glavne meteorološke postaje Varaždin za raspoloživo razdoblje 1993-2000. U prosjeku godišnje ima oko 23 dana s padanjem snijega i to u razdoblju od listopada do travnja. Od studenog do ožujka snijeg pada gotovo svake godine i to prosječno 4 do 8 dana u pojedinom mjesecu. S pojavom snijega u travnju treba računati, iako snježna zima češće završi s ožujkom. Samo je jednom zabilježeno padanje snijega u listopadu i to 1997.

U tablici 3 prikazani su srednji mjesečni i godišnji broj dana s padanjem snijega, standardna devijacija kao mjera odstupanja od srednjaka u vremenu te najveći i najmanji broj dana s padanjem snijega koji je zabilježen u promatranom razdoblju. Slijede podaci o najvećoj visini novog snijega i najvećoj visini snježnog pokrivača izmjereni u pojedinom mjesecu u istom višegodišnjem razdoblju, te procjena maksimalne visine snježnog pokrivača, koji se može očekivati u prosjeku jednom u 50 godina.<sup>2</sup>

Tablica 3: Pregled broja dana s padanjem snijega na području Varaždinske županije

MJESECI	7	8	9	10	11	12	1	2	3	4	5	6	ZIMA
<b>BROJ DANA S PADANJEM SNIJEGA</b>													
<b>SRED</b>	0.0	0.0	0.0	0.1	2.7	4.9	5.4	5.5	4.0	1.1	0.1	0.0	23.5
<b>STD</b>	0.0	0.0	0.0	0.2	3.2	3.4	3.5	4.3	3.2	1.6	0.2	0.0	11.5
<b>MIN</b>	0	0	0	0	0	0	1	0	0	0	0	0	4
<b>MAKS</b>	0	0	0	1	11	12	12	16	9	5	1	0	50
<b>MAKSIMALNA VISINA NOVOGA SNIJEGA (cm)</b>													
<b>MAKS</b>	0	0	0	0	33	31	22	32	9	7	0	0	33
<b>MAKSIMALNA VISINA SNJEŽNOG POKRIVAČA (cm)</b>													
<b>MAKS</b>	0	0	0	0	60	52	42	49	36	10	0	0	60
<b>MAKS-T<sub>50</sub></b>													60

\*Izvor podataka: DHMZ RH; Služba meteoroloških istraživanja i razvoja

### *Autocesta*

Obzirom da je dionica nova i ne postoje statistički pokazatelji unazad 10 godina, iz iskustva zimske službe procjenjuje se da je moguće mehanizacijom koja je angažirana na održavanju u zimskoj službi, cestu održavati prohodnom te da zbog obilnih padalina ne bi trebalo dolaziti do

<sup>2</sup> Izvor podataka: DHMZ RH; Služba meteoroloških istraživanja i razvoja

zatvaranja autoceste. Moguća su kraća zatvaranja autoceste zbog prometnih nezgoda. Pretpostavljene posljedice za stanovništvo iskazale bi se prekidom prometa na nekoliko sati. Obzirom da postoji paralelni alternativni pravac D3, promet bi se preusmjerio na tu cestu. Za eventualne potrebne intervencije i spašavanje u Tehničkoj jedinici Varaždin djeluje ophodarska i vatrogasna služba koja dežura 24 sata.

### **Preventivne mjere radi umanjena posljedica prirodne nepogode**

Pravovremeno ugovoriti, odnosno dodijeliti koncesiju davatelju usluge za zimsko održavanje cesta na području Grada Varaždinskih Toplica te sa istim sudjelovati u izradi Plana čišćenja prometnica ili izradi prioriteta čišćenja kao i u kontroli nabavke dostatnih sredstava za posipanje prometnica.

### **Mjere za ublažavanje i otklanjanje izravnih posljedica prirodne nepogode**

Mjere za ublažavanje i otklanjanje izravnih posljedica prirodne nepogode podrazumijevaju procjenu šteta i posljedica; sanaciju nastalih oštećenja i šteta. Sanacija obuhvaća aktivnosti kojima se otklanjaju posljedice prirodne nepogode, pružanje prve pomoći unesrećenima ukoliko ih je bilo te sve ostale radnje kojima se smanjuju posljedice snježnih oborina.

Red. Broj.	Radnje i postupci (Mjere)
1.	Izveštavanje župana VŽ i predlaganje aktiviranja Povjerenstva za procjenu štete od elementarnih nepogoda na ugroženim područjima.
2.	Pozivanje Povjerenstva te izrada popisa i šteta sukladno Zakona o ublažavanju i uklanjanju posljedica prirodnih nepogoda (NN 16/19)
3.	Pozivanje Stožera CZ
4.	Prikupljanje informacija o prohodnosti prometnica.
5.	Prikupljanje informacija o funkcioniranju sustava: <ul style="list-style-type: none"> <li>• za elektroopskrbu</li> <li>• za telekomunikaciju</li> <li>• za vodoopskrbu</li> <li>• o stanju društvenih i stambenih objekata na prostoru.</li> </ul>
6.	Aktiviranje DVD-a
7.	Utvrđivanje redoslijeda u smislu stavljanja u potpunu funkciju <b>prometnica</b> na području Grada sljedećim prioritetom: <ul style="list-style-type: none"> <li>➤ Autoput A4</li> <li>➤ Državne ceste DC24 i DC510</li> <li>➤ Županijske ceste</li> <li>➤ Lokalne ceste</li> </ul>
8.	Utvrđivanje redoslijeda u smislu stavljanja u potpunu funkciju <b>opskrbu električnom energijom, grijanjem i telekomunikacijom</b> sljedećim prioritetom: <ol style="list-style-type: none"> <li>1. vodoopskrbni sustav</li> <li>2. zgrada Grada</li> <li>3. pošta</li> <li>4. škole</li> <li>5. zdravstvene ustanove</li> <li>6. trgovine</li> <li>7. objekti za pripremu hrane</li> <li>8. vatrogasni i društveni domovi</li> <li>ostali korisnici</li> </ol>
9.	U koordinaciji sa Stožerom CZ izvršiti pozivanje pravnih osoba iz Odluke o pravnim osobama od interesa za sustav CZ koje posjeduju mehanizaciju kako bi pomogli u što bržem čišćenju prometnica ovlaštenom koncesionaru i doveli do normalnog funkcioniranja zajednice.
10.	Povjerenstvo nastavlja aktivnosti na popisu i procjeni štete sukladno Zakonu te o rezultatima izvješćuje VŽ.

#### 2.1.4. POLEDICE

Pojava zaleđenih kolnika može biti uzrokovana meteorološkim pojavama ledene kiše, poledice i površinskog leda (zaleđeno i klizavo tlo). To su izvanredne meteorološke pojave koje u hladno doba godine ugrožavaju promet i ljudsko zdravlje, a u motriteljskoj praksi republike Hrvatske opažaju se i bilježe.

Ledena kiša odnosi se na kišu sačinjenu od prehladnih kapljica koje se u doticaju s hladnim predmetima i tlom zamrzavaju, te tvore glatku ledenu koru na zemlji meteorološkog naziva poledica. Ta poledica kao meteorološka pojava se ne smije zamijeniti s površinskim ledom koji pokriva tlo te nastaje otapanjem snijega i stvaranjem ledene kore ili smrzavanjem kišnih barica. Opisane pojave vezane uz zaleđivanje kolnika u daljnjem tekstu će se nazivati zajedničkim imenom poledica.<sup>3</sup>

Tablica 4: Broj dana s poledicom u Varaždinskoj županiji

MJESECI	1	2	3	4	5	6	7	8	9	10	11	12	ZIMA
BROJ DANA S POLEDICOM ( $R_d \geq 0.1 \text{ mm}$ i $t_{\text{min}5\text{cm}} \leq 0.0^\circ\text{C}$ )													
SRED	7.1	6.6	5.2	2.8	0.4	0.0	0.0	0.0	0.3	1.1	4.9	8.5	36.6
STD	3.5	4.0	3.3	2.3	0.7	0.0	0.0	0.0	0.4	1.1	3.2	4.3	10.7
MIN	2	0	0	0	0	0	0	0	0	0	1	2	18
MAKS	13	17	12	7	2	0	0	0	1	4	12	22	57

Izvor podataka: Meteorološka podloga DHM

#### Ugroženi su svi prometni pravci:

- Autocesta
- Državne ceste
- Županijske ceste
- Lokalne ceste

Posljedice poledica su otežano odvijanje prometa (spori dolazak Hitne pomoći te redovnih službi) i povećana vjerojatnost pojedinačnih prometnih nesreća. U pojedinačnim prometnim nesrećama može biti lako povrijeđenih osoba sa manjim materijalnim štetama na vozilima. Poledice nisu tako velikog i dugotrajnog obima da bi spriječile dolazak Hitne pomoći, dolazak redovnih službi, veterinarara i dr. Posljedice su neznatne uzimajući u obzir i alternativne pravce. Najkritičniji period je od 15. studenog do 15. veljače.

#### **Preventivne mjere radi umanjavanja posljedica prirodne nepogode**

Preventivne mjere su u odgovarajućoj službi koja u svojoj redovnoj djelatnosti vodi računa o sigurnosti prometne infrastrukture (održavanje i čišćenje prometnica te adekvatno označeno prometnim znakovima opasnost od poledica ili snježnog nanosa), zbog poduzimanja potrebnih aktivnosti i zadaća pripravnosti operativnih snaga i materijalnih resursa.

#### **Mjere za ublažavanje i otklanjanje izravnih posljedica prirodne nepogode**

Mjere za ublažavanje i otklanjanje izravnih posljedica prirodne nepogode podrazumijevaju procjenu šteta i posljedica; sanaciju nastalih oštećenja i šteta. Sanacija obuhvaća aktivnosti kojima se otklanjaju posljedice prirodne nepogode, pružanje prve pomoći unesrećenima ukoliko ih je bilo te sve ostale radnje kojima se smanjuju posljedice poledica.

<sup>3</sup> Izvor podataka: DHMZ RH; Služba meteoroloških istraživanja i razvoja

Red. Broj.	Radnje i postupci (Mjere)
1.	Izvjestavanje župana VŽ i predlaganje aktiviranja Povjerenstva za procjenu štete od elementarnih nepogoda na ugroženim područjima.
2.	Pozivanje Povjerenstva te izrada popisa i šteta sukladno Zakona o ublažavanju i uklanjanju posljedica prirodnih nepogoda (NN 16/19)
3.	Pozivanje Stožera CZ
4.	Prikupljanje informacija o prohodnosti prometnica.
5.	Prikupljanje informacija o funkcioniranju sustava: <ul style="list-style-type: none"> <li>• za elektroopskrbu</li> <li>• za telekomunikaciju</li> <li>• za vodoopskrbu</li> <li>• o stanju društvenih i stambenih objekata na prostoru.</li> </ul>
6.	Aktiviranje JVP-a i DVD-a
7.	Utvrđivanje redoslijeda u smislu stavljanja u potpunu funkciju <b>prometnica</b> na području Grada sljedećim prioritetom: <ul style="list-style-type: none"> <li>➤ Autoput A4</li> <li>➤ Državne ceste DC24 i DC510</li> <li>➤ Županijske ceste</li> <li>➤ Lokalne ceste</li> </ul>
8.	Utvrđivanje redoslijeda u smislu stavljanja u potpunu funkciju <b>opskrbu električnom energijom, grijanjem i telekomunikacijom</b> sljedećim prioritetom: <ul style="list-style-type: none"> <li>• vodoopskrbni sustav</li> <li>• zgrada Grada</li> <li>• pošta</li> <li>• škole</li> <li>• zdravstvene ustanove</li> <li>• trgovine</li> <li>• objekti za pripremu hrane</li> <li>• vatrogasni i društveni domovi</li> <li>• ostali korisnici</li> </ul>
9.	U koordinaciji sa Stožerom CZ izvršiti pozivanje pravnih osoba iz Odluke o pravnim osobama od interesa za sustav CZ koje posjeduju mehanizaciju kako bi pomogli u što bržem čišćenju prometnica ovlaštenom koncesionaru i doveli do normalnog funkcioniranja zajednice.
10.	Povjerenstvo nastavlja aktivnosti na popisu i procjeni štete sukladno Zakonu te o rezultatima izvješćuje VŽ.

### 2.1.5. TUČA

Područje Hrvatske nalazi se u umjerenim geografskim širinama gdje je pojava tuče i sugradice relativno česta. Tuča je kruta oborina sastavljena od zrna ili komada leda, promjera većeg od 5 do 50 mm i većeg. Elementi tuče sastavljeni su od prozirnih i neprozirnih slojeva leda. Tuča pada isključivo iz grmljavinskog oblaka kumulonimbusa, a najčešća je u toplom dijelu godine. Sugradica je isto kruta oborina, sastavljena od neprozirnih zrna smrznute vode, okruglog oblika, veličine između 2 i 5 mm, a pada s kišnim pljuskom. Na meteorološkim stanicama bilježi se uz tuču i sugradicu pojava ledenih zrna u hladnom dijelu godine. Ledena zrna su smrznute kišne kapljice ili snježne pahuljice promjera oko 5 mm, koja padaju pri temperaturi oko ili ispod 0°C. Pojave tuča, sugradica i ledena zrna zajedničkim imenom zovu se kruta oborina. Svojim intenzitetom nanose velike štete pokretnoj i nepokretnoj imovini kao i poljoprivredi. Da bi se zaštitile poljoprivredne površine i smanjile štete nastale od tuče, prije više od 30 godina u kontinentalnom dijelu Hrvatske osnovana je obrana od tuče. Državni hidrometeorološki zavod provodi obranu od tuče na ukupnoj površini od 24 100 km<sup>2</sup>. Sezona obrane od tuče traje od 1. svibnja do 30. rujna kada tuča može prouzročiti velike štete na poljoprivrednim kulturama i ostaloj imovini.<sup>4</sup>

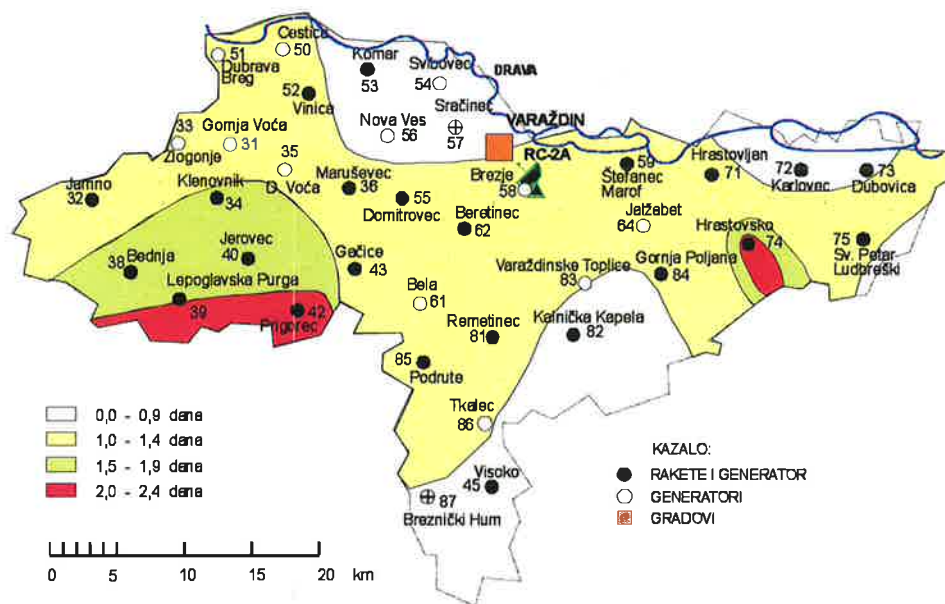
<sup>4</sup> Izvor podataka: DHMZ RH; Služba meteoroloških istraživanja i razvoja

Tabela 5: Broj dana s tučom u Varaždinskoj županiji

MJESECI	7	8	9	10	11	12	1	2	3	4	5	6	ZIMA
<b>BROJ DANA S TUČOM</b>													
<b>SRED</b>	0.4	0.1	0.1	0.3	0.1	0.1	0.3	0.0	0.1	0.1	0.0	0.2	1.5
<b>STD</b>	0.8	0.2	0.2	0.6	0.3	0.3	0.4	0.0	0.2	0.2	0.0	0.4	1.5
<b>MIN</b>	0	0	0	0	0	0	0	0	0	0	0	0	0
<b>MAKS</b>	3	1	1	2	1	1	1	0	1	1	0	1	6

Izvor podataka: Meteorološka podloga DHM

Sezona operativnog provođenja djelovanja na tučonosne oblake na području Varaždinske županije provodi se od 1. svibnja do zaključno 30. rujna.



Slika 4: Prostorna raspodjela indeksa ugroženosti od pojave tuče sa štetom na branjenom području Hrvatske. 1981–2000.

Izvor podataka: DHMZ

### **Preventivne mjere radi umanjenja posljedica prirodne nepogode**

U preventivno djelovanje prije svega spada nabavka mreža protiv tuče čime se zaštićuju nasadi i urod od posljedica tuče. Kod većih gospodarstvenika, kao i na područjima koja se ne mogu štititi mrežama preventivno ulaganje je osiguranje uroda i nasada kod osiguravajućih društva od posljedica tuče.

### **Mjere za ublažavanje i otklanjanje izravnih posljedica prirodne nepogode**

Mjere za ublažavanje i otklanjanje izravnih posljedica prirodne nepogode podrazumijevaju procjenu šteta i posljedica; sanaciju nastalih oštećenja i šteta. Sanacija obuhvaća aktivnosti kojima se otklanjaju posljedice prirodne nepogode, pružanje prve pomoći unesrećenima ukoliko ih je bilo te sve ostale radnje kojima se smanjuju posljedice olujnog i orkansko nevremena s tučom.

Red. Broj.	Radnje i postupci (Mjere)
1.	Izveštavanje župana VŽ i predlaganje aktiviranja Povjerenstva za procjenu štete od elementarnih nepogoda na ugroženim područjima.
2.	Pozivanje Povjerenstva te izrada popisa i šteta sukladno Zakona o ublažavanju i uklanjanju posljedica prirodnih nepogoda (NN 16/19)
3.	Pozivanje Stožera CZ
4.	Prikupljanje informacija o naseljima u kojima su se dogodile najveće materijalne štete
5.	Utvrđivanje o funkcioniranju: <ul style="list-style-type: none"> <li>• sustava za vodoopskrbu.</li> <li>• sustava za elektroopskrbu.</li> <li>• sustava telekomunikacija.</li> <li>• Prikupljanje informacija o prohodnosti prometnica.</li> <li>• Prikupljanje informacija o stanju društvenih i stambenih objekata na prostoru.</li> </ul>
6.	Aktiviranje DVD-a
7.	Utvrđivanje redoslijeda u smislu stavljanja u potpunu funkciju <b>telekomunikacija i opskrbu električnom energijom</b> sljedećim prioritetom: <ul style="list-style-type: none"> <li>• vodoopskrbni sustav</li> <li>• zgrada Grada</li> <li>• škole</li> <li>• zdravstvene ustanove</li> <li>• pekare, trgovine</li> <li>• objekti za pripremu hrane</li> <li>• vatrogasni i društveni domovi</li> <li>• pošta</li> <li>• ostali korisnici</li> </ul>
8.	Utvrđivanje redoslijeda u smislu stavljanja u potpunu funkciju <b>prometnica</b> na području sljedećim prioritetom: <ul style="list-style-type: none"> <li>➤ Autoput A4</li> <li>➤ Državne ceste DC24 i DC510</li> <li>➤ Županijske ceste</li> <li>➤ Lokalne ceste</li> </ul>
9.	Utvrđivanje redoslijeda u smislu privremene sanacije oštećenja sljedećih objekata: <ul style="list-style-type: none"> <li>• zdravstvene ustanove</li> <li>• škole</li> <li>• zgrada Grada</li> <li>• trgovine</li> <li>• vatrogasni i društveni domovi</li> <li>• privatni objekti prema stupnju oštećenja</li> </ul>
10.	Pozivanje vlasnika poduzeća i obrta koji se bave takvom vrstom djelatnosti koja može izvršiti privremenu sanaciju štete
11.	Povjerenstvo nastavlja aktivnosti na popisu i procjeni štete sukladno Zakonu te o rezultatima izvješćuje VŽ.

### 2.1.6. MRUZ

**Mraz** je oborina koja nastaje kada se vlaga iz vodenom parom zasićenog zraka desublimira na čvrstim površinama čija temperatura je manja i od temperature rosišta i od 0 °C.

Mraz uglavnom pogađa životinje, biljke, vodu i tlo. Trajan mraz tijekom zime dovodi do zimskog sna prirode.

U umjerenom zemljopisnom pojasu koriste se sljedeće formulacije za opisivanje temperatura:

- slab mraz: 0 °C do -4 °C
- umjereni mraz: -4 °C do -10 °C
- jaki mraz: -10 °C do -15 °C
- vrlo jaki mraz: ispod -15 °C

Pojava mraza, osobito u proljeće početkom vegetacijskog perioda, može izazvati velike pa i katastrofalne štete na poljoprivrednim kulturama.

### **Preventivne mjere radi umanjenja posljedica prirodne nepogode**

U preventivno djelovanje prije svega spada izrada staklenika ili plastenika čime se zaštićuju nasadi i uroda od posljedica mraza. Kod većih gospodarstvenika, kao i na područjima koja se ne mogu štititi plastenicima preventivno ulaganje je osiguranje uroda i nasada od posljedica mraza kod osiguravajućih društva što se može djelomično osigurati i iz fondova EU.

### **Mjere za ublažavanje i otklanjanje izravnih posljedica prirodne nepogode**

Mjere za ublažavanje i otklanjanje izravnih posljedica prirodne nepogode podrazumijevaju procjenu šteta i posljedica; sanaciju nastalih oštećenja i šteta. Sanacija obuhvaća aktivnosti kojima se otklanjaju posljedice prirodne nepogode, pružanje prve pomoći unesrećenima ukoliko ih je bilo te sve ostale radnje kojima se smanjuju posljedice mraza.

Red. Broj.	Radnje i postupci (Mjere)
1.	Izvršavanje župana VŽ i predlaganje aktiviranja Povjerenstva za procjenu štete od elementarnih nepogoda na ugroženim područjima.
2.	Pozivanje Povjerenstva te izrada popisa i šteta sukladno Zakona o ublažavanju i uklanjanju posljedica prirodnih nepogoda (NN 16/19)
3.	Prikupljanje informacija o naseljima u kojima su se dogodile najveće materijalne štete
4.	Izvršavanje Županijskog povjerenstva o obimu štete te dostavljanje izvješća o učinjenom

## **2.2. NOSITELJI MJERA PO ELEMENTARNIM NEPOGODAMA**

Nositelji mjera za ublažavanje te otklanjanje izravnih posljedica prirodnih nepogoda su operativne snage sustava Civilne zaštite Grada Varaždinske Toplice koje su definirane Zakonom o sustavu civilne zaštite („Narodne novine“ broj 82/2015, 118/2018, 31/2020, 20/2021 i 114/2022)

- Stožer civilne zaštite Grada Varaždinske Toplice
- Operativne snage vatrogastva-7 DVD-a
- Operativne snage Hrvatskog Crvenog križa-GDCK Novi Marof
- Operativne snage Hrvatske gorske službe spašavanja-Stanica Varaždin
- Udruge građana:
  - Lovačko društvo „Jelen“, Pišćanovec
  - Lovačko društvo „Kalnik“, Varaždinske Toplice,
  - Ribolovno društvo „Šaran“ Varaždinske Toplice
- Povjerenici CZ i njihovi zamjenici
- Koordinator na lokaciji
- Pravne osobe od interesa za sustav civilne zaštite imenovane Odlukom Gradonačelnice

Pored Operativnih snaga sustava CZ kao nositelji određenih mjera u pojedinim ugrozama pojavit će se i:

- Društvo Crvenog križa Varaždinske županije
- Centar za socijalnu skrb Varaždinske županije - centar Novi Marof.
- Zavod za javno zdravstvo Varaždinske županije
- Veterinarska stanica
- Fitosanitarna inspekcija
- Hrvatske vode –VGI Varaždin
- HEP-interventne službe
- Hrvatske ceste

Sve navedene snage koristit će se u provođenju mjera kod svih elementarnih nepogoda ovisno o potrebama za istima.

### **3. PROCJENA OSIGURANJA OPREME I DRUGIH SREDSTAVA ZA ZAŠTITU I SPRJEČAVANJE STRADANJA IMOVINE, GOSPODARSKIH FUNKCIJA I STRADANJA STANOVNIŠTVA**

Temeljem tumačenja Zakona o ublažavanju i uklanjanju posljedica prirodnih nepogoda dobivenog od Ministarstva financija KLASA: 422-02/19-01/27 URBROJ: 513-06-02-19-5 od 26. veljače 2019. godine, pod pojmom procjena osiguranja opreme i drugih sredstava za zaštitu i sprječavanje stradanja imovine, gospodarskih funkcija i stradanja stanovništva (čl.17. stavak 2. točka 2.) podrazumijeva se procjena opreme i drugih sredstava nužnih za sanaciju, djelomično otklanjanje i ublažavanje štete nastale uslijed djelovanja prirodne nepogode. Grad Varaždinske Toplice ne raspolaže vlastitom opremom ni sredstvima za zaštitu i sprečavanje stradanja imovine, gospodarskih funkcija i stradanja stanovništva.

**Opremom i sredstvima raspolažu subjekti koji su navedeni kao nositelji mjera za otklanjanje izravnih posljedica prirodnih nepogoda.**

Gospodarski subjekti koji raspolažu opremom, za izvođenje potrebnih radnji u slučaju sanacije, u okviru svoje redovne djelatnosti odrađuju preventivne mjere za smanjenje šteta pri nastajanju elementarne nepogode.

Raspoloživa sredstva i opremu u privatnom vlasništvu koju bi se moglo staviti na raspolaganje u slučaju potrebe teško je procijeniti.

### **4. OSTALE MJERE KOJE UKLJUČUJU SURADNJU S NADLEŽNIM TIJELIMA (ŽUPANIJA, MINISTARSTVO, STRUČNJAKA ZA PODRUČJE PRIRODNIH NEPOGODA)**

Sukladno propisima kojima se uređuju pitanja u vezi elementarnih mjera kao mjera sanacije šteta od prirodnih nepogoda utvrđuje se:

- provedba mjera s ciljem dodjeljivanja pomoći za ublažavanje i djelomično uklanjanje šteta od prirodnih nepogoda
- provedba mjera s ciljem dodjeljivanja žurne pomoći u svrhu djelomične sanacije šteta od prirodnih nepogoda

Utvrđuje se da su nositelj provedbe mjera iz prethodnih stavaka:

- Gradonačelnica Grada Varaždinske Toplice,
- Gradsko povjerenstvo Grada Varaždinske Toplice za procjenu šteta od prirodnih nepogoda,
- Jedinствени upravni odjel Grada Varaždinske Toplice nadležan za pitanja u vezi prirodnih nepogoda.

Gradsko povjerenstvo Grada Varaždinske Toplice ostvaruje suradnju sa Županijskim povjerenstvom za procjenu šteta od prirodnih nepogoda te sa istim usklađuje sve potrebne mjere i postupke oko provođenja ovog Plana.

## ZAKLJUČAK

Ovim planom evidentirane su moguće prirodne nepogode na području Grada Varaždinskih Toplica.

Analizom učestalosti pojave istih kao i dosadašnjih šteta moguće je doći do procjene mogućih budućih šteta na području Grada.

Dosadašnja praksa je ukazala na nužnost promjena u postojećem sustavu dodjele pomoći za nastale štete od prirodnih nepogoda. U budućnosti se očekuje nastanak novih šteta na poljoprivrednim zemljištima, pri čemu nije moguće procijeniti razmjere nastanka istih. Ovog trenutka moguće je utvrditi kako je postotak osiguranja imovine, posebice u poljoprivredi, iznimno malen. Potrebno je u većoj mjeri osiguravati imovinu, što bi u konačnici imalo pozitivne učinke na gospodarstvo jer pomoć iz državnog proračuna nije dostatna za pokriće nastalih šteta, a posebice za stabiliziranje poslovanja oštećenika koji se bavi određenom gospodarskom djelatnošću.

Postojeći uspostavljeni sustav omogućuje dodjelu državne potpore za osiguranje šteta u poljoprivredi kao i Program ruralnog razvoja koji kroz mjere osigurava sredstva za nadoknadu izgubljenog proizvodnog potencijala u poljoprivredi i pokriće troškova premije osiguranja usjeva, životinja i biljaka uzrokovanih različitim čimbenicima, a što uključuje i prirodne nepogode koje određuje ovaj Plan.

Analizirajući sve snage i sredstva vidljivo je da Grad Varaždinske Toplice ima snage kojima će provesti mjere za ublažavanje i otklanjanje izravnih posljedica prirodne nepogode.

Preventivne radnje koje je Grad Varaždinske Toplice u mogućnosti provesti, kontinuirano će se provoditi tokom godine.

Ovaj Plan će se usvojiti na Gradskom vijeću i biti će važeći do donošenja novog.

U Varaždinskim Toplicama, veljača 2026. godine